

128

[১৫০৭০১৮]

জেলা- উত্তর ১৪ পরগণা

খতিয়ান নং- ১৯৮০

মৌজা- মহিববন্দ্যাস

জ.এল.নং- ১৮

খানা- রাজারঘাট

(১) রাজস্ব- টাকা

(২) জমির পরিমাণ (এ)- ০.০৮

(৩) মোট দায়ের সংখ্যা- ১

	(৪) অত্রস্বত্বের দখলকারের বিবরণ	(৫) ষর	(৬) মন্তব্য
নাম-	Emperor Housing Pvt Ltd	রায়ত	
পিতা-	Director		
ঠিকানা-	২০ Jawaharlal Nehru Road Kolkata-৭১		

(৭) অত্রস্বত্বের নিজ স্বত্বাধীণ জমি

দায় নং	জমির প্রকার	মন্তব্য	দায়ের মোট পরিমাণ (এ)	দায়ের মধ্যে অত্রস্বত্বের অংশ	দায়ের মধ্যে অত্রস্বত্বের জমির অংশের পরিমাণ	
					একর	শেটর
৪৯০	শালি		৭.৫০	০.০১১৬	০.০৮	
মোট দায়ের সংখ্যা-	এক মাত্র				০.০৮	

Certified to be a true copy

Authorised U/S 76 of the Indian Evidence Act 1872

১৪/১০/১৬



Fees Received : Application Fee : Rs. ১০, Authentication Fee : Rs. ১০ x ১, Total fee : Rs. ২০, Copy No.: ১২৭৭৯

২৮/১০/২০১৬

129

[2509024]

জেলা- উত্তর ২৪ পরগণা

খতিয়ান নং- ১৯৮১

খানা- রাজারহাট


মোতা- মহিবাবদান

জে.এল.নং- ১৮

(১) রাজস্ব- টাকা

(২) জমির পরিমাণ (এ)- ০.০১

(৩) মোট দায়ের সংখ্যা- ১

(৪) অত্রস্থলের ফলেকারের বিবরণ		(৫) ষর	(৬) মন্তব্য
নাম-	Emperor Mansion Pvt Ltd	রায়ত	
প্তিকানা-	৭০ Jawaharlal Nehru Road Kolkata ৭১		

(৭) অত্রস্থলের নিজ মরপীয়ে জমি

নাম নং	জমির প্রনী	মন্তব্য	দায়ের মোট পরিমাণ (এ)	দায়ের মধ্যে অত্রস্থলের অংশ	দায়ের মধ্যে অত্রস্থলের জমির অংশের পরিমাণ	
					একর	জন্তর
৪১০	শালি		৭.৫০	০.০০২১	০.০১	
মোট দায়ের সংখ্যা-	এক মাত্র				০.০১	

Certified to be a true copy

Authorized U/S 76 of the Indian Evidence Act, 1972

28/10/16



Fees Received : Application Fee : Rs. ১০, Authentication Fee : Rs. ১০ x ১, Total fee : Rs. ২০, Copy No.: ১২৭৭৭

২৮/১০/২০১৬

130

[১৫০৭০১৮]

জেলা- উত্তর ২৪ পরগণা

খতিয়ান নং- ১৯৭৯

মৌজা- মহিবন্দান


জে.এল.নং- ১৮

খানা- রাজারহাট

(১) রাজস্ব- টাকা

(২) জমির পরিমাণ (এ)- ০.০৮

(৩) মোট দায়ের সংখ্যা- ১

(৪) অত্রস্বরের মালিকদের বিবরণ		(৫) ষর	(৬) মন্তব্য
নাম-	Emperor Infra Nirman Pvt Ltd	রাখত	
ডিকানা-	Director ৫০ Jawaharlal Nehru Road Kolkata ৭১		

(৭) অত্রস্বরের নিজ মালিকীয় জমি

দায় নং	জমির প্রণী	মন্তব্য	দায়ের মোট পরিমাণ (এ)	দায়ের মধ্যে অত্রস্বরের অংশ	দায়ের মধ্যে অত্রস্বরের জমির অংশের পরিমাণ	
					একর	একটর
৪৯০	খালি		৭.৩০	০.০১১৬	০.০৮	
মোট দায়ের সংখ্যা-	এক মাত্র				০.০৮	

Certified to be a true copy

Authorised U/S 76 of the Indian Evidence Act, 1872

28/10/16



Fees Received : Application Fee : Rs. ১০, Authentication Fee : Rs. ১০ x ১, Total fee : Rs. ২০, Copy No.: ১২৭৬০

২৮/১০/২০১৬

131

জেলা- উত্তর ১৪ পরগণা

খতিয়ান নং- ১৯৭৮

[১৫০৭০১৮]

নৌকা- মহিষবাথান


জ.এল.নং- ১৮

খানা- রসকারঘাট

(১) রাজস্ব- টাকা

(২) জমির পরিমাণ (এ)- ০.০১

(৩) মোট দাপের সংখ্যা- ১

	(৪) অত্রস্থানের নথলকারের বিবরণ	(৫) স্বর	(৬) মতলা
নাম-	Emperor apartment Pvt Ltd	স্বাধীন	
ঠিকানা-	Director ৫০ Jawaharlal Nehru Road Kolkata ৭১		

(৭) অত্রস্থানের নিজ মালীয়ে জমি

দাপ নং	জমির প্রকৃতি	মতলা	দাপের মোট পরিমাণ (এ)	দাপের মধ্যে অত্রস্থানের অংশ	দাপের মধ্যে অত্রস্থানের জমির অংশের পরিমাণ	
					একর	ঘেঁটা
৪১০	বাড়ি		৭.৫০	০.০০২১	০.০১	
মোট দাপের সংখ্যা-	এক মাত্র				০.০১	



Fees Received : Application Fee : Rs. ১০, Authentication Fee : Rs. ১০ x ১, Total fee : Rs. ২০, Copy No.: ১২৭৮১

২৮/১০/২০১৬

জেলা- উত্তর ২৪ পরগণা

খতিয়ান নং- ১৯৭৪

[১২০৭০১৮]

বৌদ্ধা- মহিষবাখাল

ক্র.এল.নং- ১৮

খানা- রাজারহাট

(১) রাজস্ব- টাকা

(২) জমির পরিমাণ (এ)- ০.০৮

(৩) মোট দাগের সংখ্যা- ১



	(৪) অত্রস্বরের দখলকারের বিবরণ	(৫) স্বর	(৬) মত্ববা
নাম-	Emperor Heights	রাবত	
ঠিকানা-	Pvt Ltd ৭০ Jawaharlal Nehru Road Kolkata ৭১		

(৭) অত্রস্বরের নিজ মত্ববীয় জমি

দাগ নং	জমির প্রকৃতি	মত্ববা	দাগের মোট পরিমাণ (এ)	দাগের মধ্যে অত্রস্বরের অংশ	দাগের মধ্যে অত্রস্বরের জমির অংশের পরিমাণ	
					একর	হেক্টর
৪৯০	পলি		৭.৩০	০.০১১২	০.০৮	
মোট দাগের সংখ্যা-	এক মাত্র				০.০৮	

Certified to be a

Authorised U/S 76 of Evidence Act 1973



Fees Received : Application Fee : Rs. ১০, Authentication Fee : Rs. ১০ x ১, Total fee : Rs. ২০ ,Copy No.: ১০৮১২

139,140

ক্রম নং পরস্পা

খতিয়ান নং- ১৮৯২

[১৫০৭০১৮]

বিবরণ

জে.এল.নং- ১৮

খানা- রাজারহাট

(১) মালিক- ঢাকা

(২) জমির পরিমাণ (৩)- ০.০৯

(৩) মোট দাগের সংখ্যা- ১



	(৪) অত্রঘরের দখলকারের বিবরণ	(৫) স্থর	(৬) মতবা
নাম-	এমবেদর বিবাস প্রাণি:	স্বয়ং	
পিতা-	মৃত		
ঠিকানা-			



(৭) অত্রঘরের নিজ দখলীয় জমি

দাগ নং	জমির প্রকার	মতবা	দাগের মোট পরিমাণ (৩)	দাগের মধ্যে অত্রঘরের অংশ	দাগের মধ্যে অত্রঘরের জমির অংশের পরিমাণ		
					একর	শেণ্ডা	
৫৬১	বাড়ি		০.৬১	০.১৪১৪	০.০৯		
মোট দাগের মতবা-					এক মাত্র	০.০৯	

6



Fees Received: Application Fee : Rs. ১০, Authentication Fee : Rs. ১০ x ১, Total fee : Rs. ২০ .Copy No.: ২১৪০

(143)

তারিখ: ২৪ নভেম্বর

খতিয়ান নং- ১৮৮৭

[১৫০৭০১৮]

বোর্ড: মহিষবাথান

জে.এল.নং- ১৮

থানা- রায়সাহেব

(১) ব্যয়- টাকা

(২) জমির পরিমাণ (এ)- ০.০১

(৩) মোট দায়ের সংখ্যা- ১



	(৪) অত্রঘরের স্বত্বকারের বিবরণ	(৫) স্বত্ব	(৬) মন্তব্য
নাম- বিতাল-	এমসেবুর আব্বাস প্রাঃ লিঃ দায়	স্বত্ব	

(১) অত্রঘরের নিম্ন দখলী জমি

দায় নং	জমির প্রকার	মন্তব্য	দায়ের মোট পরিমাণ (এ)	দায়ের মধ্যে অত্রঘরের অংশ	দায়ের মধ্যে অত্রঘরের জমির অংশের পরিমাণ	
					একর	ডেডর
৫০০	সাগি		০.০৪	০.২৫০০	০.০১	
মোট দায়ের সংখ্যা		১০			০.০১	

Certified to be a true copy

Authorized U/S of the Act
Registrar



Fees Received: Application Fee : Rs. ১০, Authentication Fee : Rs. ১০ x ১, Total fee : Rs. ২০, Copy No.: ১১৪৬

146

[1509016]

জেলা- উত্তর ২৪ পরগণা

খতিয়ান নং- ১৮৮৫

মৌজা- মহিষবাথান


জে.এল.নং- ১৮

থানা- রাজারহাট

(১) রাজস্ব- টাকা

(২) জমির পরিমাণ (এ)- ০.০৩

(৩) মোট দাগের সংখ্যা- ১

	(৪) অত্রস্বত্বের ফলকরের বিবরণ	(৫) ষর	(৬) মন্তব্য
নাম-	এমপেরর আশাস প্রাঃ পিঃ	রামত	
পিতা-	প্রবল চন্দ্র বর্ষত		
ঠিকানা-			

(৭) অত্রস্বত্বের নিজ দখলী জমি

দাগ নং	জমির প্রেসী	মন্তব্য	দাগের মোট পরিমাণ (এ)	দাগের মধ্যে অত্রস্বত্বের অংশ	দাগের মধ্যে অত্রস্বত্বের জমির অংশের পরিমাণ	
					একর	সেউর
৫৫১	শালি		০.১১	০.২৫০০	০.০৩	
মোট দাগের সংখ্যা-		এক দাগ			০.০৩	



Fees Received : Application Fee : Rs. ১০, Authentication Fee : Rs. ১০ x ১, Total fee : Rs. ২০, Copy No.: ১০২৭৭

ফোন- উত্তর ২৪ পরগণা

খতিয়ান নং-১৮৯১

[১৫০৭০১৮]

স্টেশন- মহিবাবাদ

জে.এল.নং-১৮


ঘানা- রায়ারহাট

(১) মালিক- টাকা

(২) জমির পরিমাণ (এ)- ০.০৪

(৩) মোট দাগের সংখ্যা- ১



	(৪) অত্রস্থলের দখলকারের বিবরণ	(৫) স্থর	(৬) মন্তব্য
নাম-	এমপ্রেরের এনজেল প্রা:পি:	রায়ত	
ঠিকানা-	৫০, জওহরলাল নেহেরু রোড, লেকসমখিমার সরসী, পোঃ-লিটিল রাসেল কোলকাতা-৭১		

(৭) অত্রস্থলের নিজ দখলী জমি

দাগ নং	জমির প্রনী	মন্তব্য	দাগের মোট পরিমাণ (এ)	দাগের মধ্যে অত্রস্থলের অংশ	দাগের মধ্যে অত্রস্থলের জমির অংশের পরিমাণ	
					একর	হেটার
৫৫২	পানি		০.২২	০.১৫৮৯	০.০৪	
মোট দাগের সংখ্যা-	১৪ মাস				০.০৪	

Certified to be a true copy


Authorized U/S of the India Evidence Act, 1879



Fees Received: Application Fee : Rs. ১০, Authentication Fee : Rs. ১০ x ১, Total fee : Rs. ২০ ,Copy No.:২১৪৭

জেলা- উত্তর ২৪ পরগণা খতিয়ান নং- ১৮৮৯ [১৫০৭০১৮]
 মৌজা- মহিষবাধনে জ.এল.নং- ১৮ খানা- রাজারখাট

(১) রাজস্ব- টাকা
 (২) জমির পরিমাণ (এ)- ০.০৩ (৩) মোট দাগের সংখ্যা- ১

	(৪) অগ্রস্বত্বের অধিকারের বিবরণ	(৫) স্বর	(৬) মন্তব্য
নাম- ঠিকানা-	এমপেরর কমরেস প্রাঃ পিঃ পক্ষে	রাজস্ব	

(৭) অগ্রস্বত্বের নিজ দখলী জমি

দাগ নং	জমির প্রকৃতি	মন্তব্য	দাগের মোট পরিমাণ (এ)	দাগের মধ্যে অগ্রস্বত্বের অংশ	দাগের মধ্যে অগ্রস্বত্বের জমির অংশের পরিমাণ	
					একর	একটর
৫৫২	পাণি		০.২২	০.১৫৮৯	০.০৩	
মোট দাগের সংখ্যা-		এক মাত্র			০.০৩	



Fees Received : Application Fee : Rs. ১০, Authentication Fee : Rs. ১০ x ১, Total fee : Rs. ২০ ,Copy No.: ১১৬৫

(149)

জেলা- উত্তর ২৪ পরগণা

খতিয়ান নং- ১৮৮৮

[১৫০৭০১৮]

মোতা- মন্দিরবাঘান

জে.এল.নং- ১৮

খানা- রাজারহাট



(১) মূল্য- টাকা

(২) জমির পরিমাণ (এ)- ০.০৪ (৩) মোট দায়ের সংখ্যা- ১

	(৪) অত্রঘরের মফলকারের বিবরণ	(৫) স্বর	(৬) সীল
নাম-	এমলেশ্বর হই রাইজ গ্রাম সি:	রায়ত	
পিতা-	পিতা		

(৭) অত্রঘরের নিজ মফলীক জমি

নাম নং	জমির প্রকৃতি	মন্তব্য	দায়ের মোট পরিমাণ (এ)	দায়ের মধ্যে অত্রঘরের অংশ	দায়ের মধ্যে অত্রঘরের জমির অংশের পরিমাণ	একর	সেণ্ট
৫৫০	পানি		০.২২	০.১৮১৬	০.০৪		
মোট দায়ের সংখ্যা-		এক মাত্র			০.০৪		

Certified to be a true copy

Authorized U/S 70 of the Evidence Act, 1973



Fees Received : Application Fee : Rs. ১০, Authentication Fee : Rs. ১০ x ১, Total fee : Rs. ২০ ,Copy No.:২১৪৭

জেলা- উত্তর ২৪ পরগনা

খতিয়াল নং- ১৮৮৬

[১৫০৭০১৮]

ও.সি.নং- মনিকম্বাখাম

জে.সি.নং- ১৮

খানা- রাজারহাট

(১) রাজস্ব-


টাকা

(২) জমির পরিমাল(এ)-

০.০৪

(৩) মোট দাগের সংখ্যা-

১

	(৪) অত্রখবের দফলকারের বিবরণ	(৫) স্বর	(৬) মত্বব্য
সি.নং- খতিয়াল- উত্তর- ১৮৮৬	এস.সি.এস. রোসনু গ্রাম পিঃ পথে	সামন্ত	

(৭) অত্রখবের নীচে পঞ্চদশী জমি

দাগ নং	জমির প্রকৃতি	মত্বব্য	দাগের মোট পরিমাল(এ)	দাগের মধ্যে অত্রখবের অংশ	দাগের মধ্যে অত্রখবের জমির অংশের পরিমাল	
					একর	একটর
৫৫৬	পানি		০.২২	০.১৮১৬	০.০৪	
মোট দাগের সংখ্যা-		৫৮ মত্ব			০.০৪	



Fees Received : Application Fee : Rs. ১০, Authentication Fee : Rs. ১০ x ১, Total fee : Rs. ২০ , Copy No.: ১১৪৪

117A
117 A
118 ABC
119 A

97,100.103

জেলা — উত্তর ২৪-পরগনা খতিয়ান নং — ১৪১৬
 মৌজা — মহিষবাথান জে.এল.নং — ১৮ থানা — রাজারহাট

(১) রাজস্ব — ০.০০ টাকা
 (২) জমির মোট পরিমাণ — ০.১০ একর (৩) মোট দাগের সংখ্যা — ৫

(৪) অত্রস্বত্বের দখলকারের বিবরণ (৫) স্বত্ব (৬) মন্তব্য

নাম ব্রজেন/স্বত্বী ঠিকানা	অফিসিয়াল আবাসন প্রাঃপিঃ কলি-৭১	স্বত্ব	
---------------------------------	------------------------------------	--------	--

(৭) অত্রস্বত্বের নিজ দখলীয় জমি :

দাগ নম্বর	জমির শ্রেণী	মন্তব্য	দাগের মোট পরিমাণ	দাগের মাথের অত্র স্বত্বের	দাগের মাথের অত্র- স্বত্বের জমির অংশের পরিমাণ	
			একর	আংশ	একর	হেটর
৫৪৯	জোবা		০.১১	০.০২৭৩	০.০০	
৫৫০	শালি		০.০৪	০.২৫০০	০.০১	
৫৫১	শালি		০.১১	০.২৫০০	০.০৩	
৫৫২	শালি		০.২২	০.০৬৮১	০.০২	
৫৬১	শালি		০.৬১	০.০৭০৭	০.০৪	

সংস্কৃত মূল
ভূমি সংস্কার দপ্তর
M. H. Khan



দাগের মোট সংখ্যা ৫ পট মাত্র ০.১০

Appl. Fee-Rs.10, Authentication Fee: 1 x Rs.10=Rs.10, Total-Rs.20

117B
118 DEP
119 B
97.10.103

জেলা — উত্তর ২৪-পরগনা
খতিয়ান নং — ১৪১৭
মৌজা — মহিষবাথান
জে.এল.নং — ১৮
থানা — রাণারহাট

(১) রাজস্ব — ০.০০ টাকা
(২) জমির মোট পরিমাণ — ০.০৯ একর (৩) মোট দাগের সংখ্যা — ৫

(৪) অত্র বছরের দখলকারের বিবরণ (৫) স্বাক্ষর (৬) মন্তব্য

নাম বিত্ত/স্বত্ব ঠিকানা	অসি/ডায়াল এসে ইনসোলকন প্রা:পি: কালি-৭১	স্বাক্ষর	
-------------------------------	---	----------	--

(৭) অত্র বছরের নিজ দখলীয় জমি :


দাগ নম্বর	জমির শ্রেণী	মন্তব্য	দাগের মোট পরিমাণ	দাগের মধ্যে অত্র বছরের	দাগের মধ্যে অত্র- বছরের জমির অংশের পরিমাণ	
			একর	অংশ	একর	হেটর
৫৪৯	চাষা		০.১১	০.০২৭৩	০.০১	
৫৫০	শালি		০.০৪	০.২৫০০	০.০১	
৫৫১	শালি		০.১১	০.২৫০০	০.০২	
৫৫২	শালি		০.২২	০.০৬৮১	০.০১	
৫৬১	শালি		০.৬১	০.০৭০৭	০.০৪	



স্বাক্ষর
স্বাক্ষর
স্বাক্ষর

দাগের মোট সংখ্যা পট মাত্র ০.০৯

Appl. Fee-Rs. 10, Authentication Fee: 1 x Rs. 10=Rs. 10, Total-Rs. 20

জেলা - উত্তর ২৪-পরেগনা		খতিয়ান নং- ১২৭৯		[৪০৭০১৮]		
সৌজা - মহিবাবাদ		জে.এস.নং- ১৮		থানা হাআরহাট		
(১) আয় - ০.০০ টাকা						
(২) জমির মোট পরিমাণ - ০.১৮		(৩) মোট দাগের সংখ্যা - ৩				
(৪) অত্রস্বত্বের মধ্যকারের বিবরণ		(৫) স্বত্ব		(৬) মন্তব্য		
নাম ০৪৪৯৮/৯৯৯৯ ঠিকানা	আইডিয়াল রিজলেশন প্রা: সি: ৯৯৯-৭৯	রাজত				
(৭) অত্রস্বত্বের নিজা স্বত্বীয় জমি :						
দাগ নং	জমির শ্রেণী	মন্তব্য	দাগের মোট পরিমাণ	দাগের মধ্যে অত্র স্বত্বের	দাগের মধ্যে অত্র- স্বত্বের জমির অংশের পরিমাণ	
			একর	অংশ	একর	হেট্টার
৪১০	শালি	III ৪৪৭১/০৮, III ৪৪৭৮/০৮	৭.৩০	০.০০৮৪	০.০৮	
৪৪৪	শালি		০.৫০	০.০১৯০	০.০৫	
৪৪৫	শালি		০.৫০	০.০১৯০	০.০৫	
দাগের মোট সংখ্যা			দিন মাত্র		০.১৮	




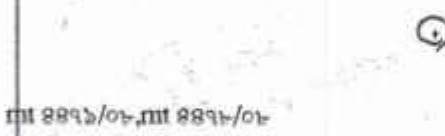
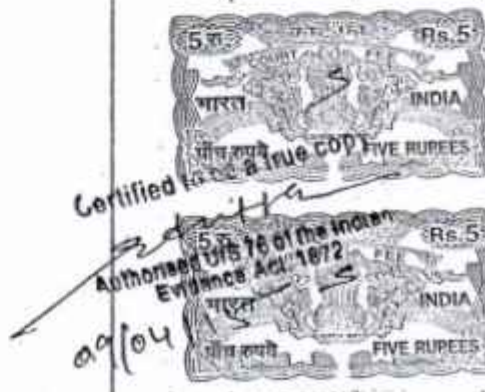
Appl. Fee: Rs.10, Authentication Fee: 1 x Rs.10= Rs.10, Total: Rs.20

2AD

65 66
67A

124 AB

0403131
2101/01

জেলা - উত্তর ২৪-পরগনা		খতিয়ান নং - ১২৫১		[১০৭০১৮]		
মৌজা - মহিবাবাদন		জে.এল.নং - ১৮		থানা - রতনারহাট		
(১) রাজস্ব - ০.০০ টাকা						
(২) জমির মোট পরিমাণ - ০.২১		একর (৩) মোট দাগের সংখ্যা - ৩		৩		
(৪) অত্রস্বত্বের দখলকারের বিবরণ		(৫) স্বত্ব	(৬) মন্তব্য			
নাম পিতা/স্বামী ঠিকানা	আইডিয়াল এওয়ার্ড গ্রা: লি: নিক	রায়ত				
(৭) অত্রস্বত্বের নিজ দখলীয় জমি :						
দাগ নম্বর	জমির শ্রেণী	মন্তব্য	দাগের মোট পরিমাণ	দাগের মধ্যে অত্র স্বত্বের	দাগের মধ্যে অত্র- স্বত্বের জমির অংশের পরিমাণ	
			একর	অংশ	একর	সেটের
৪১০	শালি		১.৩০	০.০১৬২	০.১১	
৫৪৫	শালি		০.৫০	০.১৩২০	০.০৭	
৫৪৮	শালি		০.৪১	০.০৮০৫	০.০৩	
						
দাগের মোট সংখ্যা		তিন মাত্র	০.২১			

LELRWE
LELRWE
LELRWE
LELRWE
LELRWE
LELRWE

Appl. Fee: Rs.10, Authentication Fee: 1 x Rs.10= Rs.10, Total: Rs.20

59A

125

0403102

L & LR WB

L & LR WB

জেলা - উত্তর ২৪-পরগনা খতিয়ান নং- ১২১০ [৪০৭০১৮]

সীমা - মহিবাবাদন জে.এল.নং- ১৮ খানা - রাতারহাট

(১) রাজস্ব - ০.০০ টাকা

(২) জমির মোট পরিমাণ - ০.১৮ একর (৩) মোট দাগের সংখ্যা - ২

(৪) অত্রস্বত্বের মতলকারের বিবরণ (৫) স্বহ (৬) মতলকা

নাম অফিসিয়াল ডাবকন ০৬৬৬৬/৬৬৬৬৬ ঠিকানা	আইডিয়াল ডাবকন প্রা:সি: কলি-৭১	রাজত	

(৭) অত্রস্বত্বের নিজ মতলীয় জমি :

দাগ নম্বর	জমির শ্রেণী	মতলকা	দাগের মোট পরিমাণ	দাগের মধ্যে অত্র স্বত্বের	দাগের মধ্যে অত্র- স্বত্বের জমির অংশের পরিমাণ	
			একর	অংশ	একর	হেক্টর
৪১০	শালি	1	৭.৩০	০.০০৮৬	০.০৬	
৪৪৪	শালি		০.৪০	০.১৯৮০	০.১০	



Certified to be a true copy

Authorized U/S 76 of the Indian Evidence Act, 1872

09/04/15

L & LR WB

L & LR WB

L & LR WB

L & LR WB

L & LR WB

L & LR WB

দাগের মোট সংখ্যা

পূহ মাত্র

০.১৮

Appl. Fee: Rs.10, Authentication Fee: 1 x Rs.10= Rs.10, Total: Rs.20

জেসা- উত্তর ২৪ পরগণা জজিয়াল নং- ২১১২

[১৪০৭০১৮]



মৌজা- মহিষবাথান

জে.এল.নং- ১৮

থানা- রাজারহাট

(১) রাজস্ব- টাকা

(২) জমির পরিমাণ(এ)- ০.০৮

(৩) মোট দাগের সংখ্যা- ৩

	(৪) অত্রস্বত্বের দখলকারের বিবরণ	(৫) স্বর	(৬) মন্তব্য
নাম-	শ্রীমতিঃ ইন্ড্রাজ্যোতিনী	রায়ত	
পিতা-	প্রঃ সি:		
ঠিকানা-	50 জগদহারলাল মেহেরা রোড কলকাতা 71		

(৭) অত্রস্বত্বের নিজ দখলীয় জমি

দাগ নং	জমির শ্রেণী	মন্তব্য	দাগের মোট পরিমাণ(এ)	দাগের মধ্যে অত্রস্বত্বের অংশ	দাগের মধ্যে অত্রস্বত্বের জমির অংশের পরিমাণ	
					একর	হেক্টর
৫৫২	শালি	আগত খং নং - 1761 রে: ক: মূলে	০.২২	০.১৩৬৪	০.০৩	
৫৫৩	শালি	আগত খং নং - 1761 রে: ক: মূলে	০.২২	০.১৩৬৪	০.০৩	
৫৬০	শালি	আগত খং নং - 1761 রে: ক: মূলে	০.১৪	০.১৪২৮	০.০২	

মোট দাগের সংখ্যা- তিন মাত্র




Fees Received ; Application Fee Rs 10, Authentication Fee Rs 10 x 1, Total fee : Rs 20 , Copy No : 8579


75286-9467

L & LR WB L & LR WB L & LR WB L & LR WB L & LR WB L & LR WB L & LR WB

LRWB LRWB LRWB LRWB LRWB LRWB LRWB

জেলা - উত্তর ২৪-পরগনা		খতিয়ান নং- ১৭৫২		[৬৫০৭০১৮]		
মৌজা - মাইধবাথান		জে.এল.নং- ১৮		খানা - রাজারহাট		
(১) রাজস্ব - ০.০০ টাকা						
(২) জমির মোট পরিমাণ - ০.০৭		একর (৩) মোট দাগের সংখ্যা - ২				
(৪) অত্রস্বত্বের দখলকারের বিবরণ		(৫) স্বত্ব		(৬) মন্তব্য		
নাম পিতা/স্বামী ঠিকানা	শ্রীপতিউ সেক্টার প্রাঃ সিঃ ২২২.এ.জি.সি. বোস রোড, কোল-১৭	রায়ত				
(৭) অত্রস্বত্বের নিজ দখলীয় জমি :						
দাগ নম্বর	জমির শ্রেণী	মন্তব্য	দাগের মোট পরিমাণ	দাগের মধ্যে অত্র স্বত্বের	দাগের মধ্যে অত্র- স্বত্বের জমির অংশের পরিমাণ	
			একর	আংশ	একর	হেক্টর
৫৪৯	ডোবা		০.১১	০.১৮১৮	০.০০	
৫৬১	শ্যালি		০.৬১	০.০৭০৭	০.০৪	
দাগের মোট সংখ্যা			দুই মাত্র		০.০৭	

Certified to be a true copy.
 Authorized U/S 76 of the Indian Evidence Act, 1908
 23/06/15




Appl. Fee: Rs.10, Authentication Fee: 1 x Rs.10= Rs.10, Total: Rs.20

জেলা- উত্তর ২৪ পরগণা খতিয়ান নং- ২০১৬ [১৫০৭০১৮]
 মৌজা- মহিষবাথান জে.এল.নং- ১৮ খানা- রাজারহাট

(১) রাজস্ব- টাকা

(২) জমির পরিমাণ(এ)- ০.১০

(৩) মোট দাগের সংখ্যা- ১

	(৪) অত্রস্বত্বের দখলকারের বিবরণ	(৫) স্বত্ব	(৬) মন্তব্য
নাম-	এমনারায় ইনফ্রাস্ট্রাকচার প্রা লি	রায়ত	
ঠিকানা-	পক্ষে অখরনাইজড সিগনেটরী 50 জওহরলাল নেহেরু রোড কোল -71		

(৭) অত্রস্বত্বের নিজ দখলীয় জমি

দাগ নং	জমির শ্রেণী	মন্তব্য	দাগের মোট পরিমাণ(এ)	দাগের মধ্যে অত্রস্বত্বের অংশ	দাগের মধ্যে অত্রস্বত্বের জমির অংশের পরিমাণ
					একর হেক্টর
৫৪৪	শালি		০.৫০	০.২০০০	০.১০
মোট দাগের সংখ্যা- এক মাত্র					০.১

Certified to be a true copy

Authorized U/S 76 of the Indian Evidence Act, 1872



(164)




জেলা- উত্তর ২৪ পরগনা খতিয়ান নং- ২০১৪ [১৫০৭০১৮]

মৌজা- মহিষবাথান জে.এল.নং- ১৮ খানা- রাজারহাট

(১) রাজস্ব- টাকা

(২) জমির পরিমাণ(এ)- ০.১০ (৩) মোট দাগের সংখ্যা- ১

	(৪) অত্রস্বত্বের দখলকারের বিবরণ	(৫) স্বত্ব	(৬) মন্তব্য
নাম-	এমদারার নিকতন প্রা লি	রায়ত	
ঠিকানা-	পঞ্চ সিগনেটরী অখরিটি 50 জওহরলাল নেহেরু রোড কোল 71		

(৭) অত্রস্বত্বের নিজ দখলীয় জমি

দাগ নং	জমির প্রেনী	মন্তব্য	দাগের মোট পরিমাণ(এ)	দাগের মধ্যে অত্রস্বত্বের অংশ	দাগের মধ্যে অত্রস্বত্বের জমির অংশের পরিমাণ
					একর হেক্টর
৫৪৪	শালি		০.৫০	০.২০০০	০.১০
মোট দাগের সংখ্যা- এক মাত্র					০.১

Certified to be a true copy

Authorized U/S 78 of the Indian Evidence Act, 1872



জেষ্ঠা- উত্তর ২৪ পরগণা

খতিয়ান নং- ১৯৬৬

[১৫০৭০১৮]

মৌজা- মহিমাবাদ

জে.এল.নং- ১৮

খানা- রাজারহাট

(১) রাজস্ব-


টাকা

(২) জমির পরিমাণ (এ)-

০.০৫

(৩) মোট দাগের সংখ্যা-

১

	(৪) অত্রস্থানের দখলকারের বিবরণ	(৫) স্বর	(৬) মন্তব্য
নাম-	এমপেরর ডিবেশকন প্রাঃপি:	স্বয়ং	
ঠিকানা-	৪০, জওহরলাল নেহেরু রোড, পোঃ-সিটিপ রাসেল ট্রাষ্ট, কোলা-৭১		

(৭) অত্রস্থানের নিজ দখলীম জমি

দাগ নং	জমির শ্রেণী	মন্তব্য	দাগের মোট পরিমাণ (এ)	দাগের মধ্যে অত্রস্থানের অংশ	দাগের মধ্যে অত্রস্থানের জমির অংশের পরিমাণ	
					একর	সেণ্টার
৫৪৪	শদি		০.৫০	০.১০৯০	০.০৫	
মোট দাগের সংখ্যা-		এক মাত্র			০.০৫	

Certified to be

Authorised Use
Evidence

Fees Received : Application Fee : Rs. ১০, Authentication Fee : Rs. ১০ x ১, Total fee : Rs. ২০, Copy No.: ৮৯২৯

165(c)&(a)




জেলা- উত্তর ২৪ পরগণা খতিয়ান নং- ২০৩৮ [১৫০৭০১৮]
 মৌজা- মহিষবাথান জে.এল.নং- ১৮ খানা- রাজারহাট

(১) রাজস্ব- টাকা

(২) জমির পরিমাণ(এ)- ০.০১

(৩) মোট দাগের সংখ্যা- ২

	(৪) অত্রস্বত্বের দখলকারের বিবরণ	(৫) স্বত্ব	(৬) মন্তব্য
নাম-	এমপেরর রিয়েলকন প্রা:লি:	স্বত্ব	
ঠিকানা-	পক্ষে 50, জওহরলাল নেহেরু রোড, পোঃ-লিটল রাসেল স্ট্রিট, কোলঃ-71		

(৭) অত্রস্বত্বের নিজ দখলীয় জমি

দাগ নং	জমির শ্রেণী	মন্তব্য	দাগের মোট পরিমাণ(এ)	দাগের মধ্যে অত্রস্বত্বের অংশ	দাগের মধ্যে অত্রস্বত্বের জমির অংশের পরিমাণ
					একর হেক্টর
৫৪৫	শালি		০.৫০	০.০২৭১	০.০০
		ml ৫৪৭/০৮			
৫৪৮	শালি		০.৪১	০.০১১১	০.০১
মোট দাগের সংখ্যা- দুই মাত্র					০.০১



Fees Received : Application Fee : Rs. 10, Authentication Fee : Rs. 10 x 1, Total fee : Rs. 20 ,Copy No.:6863

(166)



জেলা- উত্তর ২৪ পরগণা খতিয়ান নং- ২০৪২ [১৫০৭০১৮]
 মৌজা- মহিষবাখাল জে.এল.নং- ১৮ খানা- রাজারঘাট

(১) রাজস্ব- টাকা

(২) জমির পরিমাণ(এ)- ০.১০

(৩) মোট দাগের সংখ্যা- ১

	(৪) অত্রস্বত্বের দখলকারের বিবরণ	(৫) স্থর	(৬) মন্তব্য
নাম-	এমপেরর ব্রোকন প্রা:পি:	রায়ড	
ঠিকানা-	পক্ষে 50, জওহরলাল নেহেরু রোড, পো:-লিটল রাসেল স্ট্রীট, কোল:-71		

(৭) অত্রস্বত্বের নিজ দখলীয় জমি

দাগ নং	জমির প্রেনী	মন্তব্য	দাগের মোট পরিমাণ(এ)	দাগের মধ্যে অত্রস্বত্বের অংশ	দাগের মধ্যে অত্রস্বত্বের জমির অংশের পরিমাণ
					একর হেক্টর
৫৪৫	শালি		০.৫০	০.২০০০	০.১০
MI ৫৪৭৬/০৭					
মোট দাগের সংখ্যা- এক মাত্র					০.১

Certified to be a true copy

Authorised U/S 76 of the Indian Evidence Act, 1872



Fees Received : Application Fee : Rs. 10, Authentication Fee : Rs. 10 x 1, Total fee : Rs. 20 ,Copy No.:6866

167A

জেলা- উত্তর ২৪ পরগণা খতিয়ান নং- ২০৪১ [১৫০৭০১৮]
 মৌজা- মহিষবাখাল জে.এল.নং- ১৮ খানা- রাজারঘাট

(১) রাজস্ব- টাকা

(২) জমির পরিমাণ(এ)- ০.০৮ (৩) মোট দাগের সংখ্যা- ১

	(৪) অত্রস্বত্বের দখলকারের বিবরণ	(৫) স্বহ	(৬) মন্তব্য
নাম-	এমসেরর প্রোমোটার্স প্রা:লি:	স্বহ	
ঠিকানা-	পক্ষে 50, জওহরলাল নেহেরু রোড, পোঃ-লিটিল রাসেল স্ট্রীট, কোলাঃ-71		



(৭) অত্রস্বত্বের নিজ দখলীয় জমি

দাগ নং	জমির শ্রেণী	মন্তব্য	দাগের মোট পরিমাণ(এ)	দাগের মধ্যে অত্রস্বত্বের অংশ	দাগের মধ্যে অত্রস্বত্বের জমির অংশের পরিমাণ	
					একর	হেক্টর
৫৪৫	শালি		০.৫০	০.১৬৬৮	০.০৮	
মি ৪৪৯/০৮						
মোট দাগের সংখ্যা- এক মাত্র						০.০৮



Fees Received : Application Fee : Rs. 10, Authentication Fee : Rs. 10 x 1, Total fee : Rs. 20 ,Copy No.:6867


জেলা- উত্তর ২৪ পরগণা খতিয়ান নং- ১৭৮০ [১৫০৭০১৮]
 মৌজা- মহিষবাথান জে.এল.নং- ১৮ খানা- রাজারহাট



(১) রাজস্ব- ০.০০ টাকা

(২) জমির পরিমাণ(এ)- ০.২১

(৩) মোট দাগের সংখ্যা- ৩

	(৪) অগ্রস্বত্বের দখলকারের বিবরণ	(৫) স্বত্ব	(৬) মন্তব্য
নাম-	আইডিয়াল গার্ডেন সার্ভিসেস প্রাঃ লিঃ	রায়ত	
ঠিকানা-	পক্ষে ডাইরেক্টর 50, জহরলাল নেহেরু রোড, কোল-71		

(৭) অগ্রস্বত্বের নিজ দখলীয় জমি

দাগ নং	জমির শ্রেণী	মন্তব্য	দাগের মোট পরিমাণ(এ)	দাগের মধ্যে অগ্রস্বত্বের অংশ	দাগের মধ্যে অগ্রস্বত্বের জমির অংশের পরিমাণ	
					একর	হেক্টর
৫৪৫	শাপি	আগত খং নং - 2041,1259 নং ৪৪৭১/০১,৪৪৭২/০১	০.৫০	০.১৭৮৯	০.০৯	
৫৪৮	শাপি	আগত খং নং - 1799	০.৪১	০.০৪৮৭	০.০২	
৫৫৫	শাপি/বিল		০.৬৭	০.১৬০৪	০.১০	
মোট দাগের সংখ্যা- তিন মাত্র						

Certified to be a true copy

Authorised Officer of the Indian Evidence Act, 1872

Fees Received : Application Fee : Rs. 10, Authentication Fee : Rs. 10 x 1, Total fee : Rs. 20 ,Copy No.:4141

(162)
(173)



জেলা- উত্তর ২৪ পরগনা খতিয়ান নং- ২০৪৩ [১৫০৭০১৮]
মৌজা- মহিষবাথান জে.এল.নং- ১৮ থানা- রাজ্যরহাট

(১) রাজস্ব- টাকা

(২) জমির পরিমাণ(এ)- ০.০৭ (৩) মোট দাগের সংখ্যা- ১

	(৪) অত্রস্বত্বের দখলকারের বিবরণ	(৫) স্থর	(৬) মন্তব্য
নাম-	এমপেরর রেসিডেন্সী প্রা:লি:	রায়ত	
পক্ষে			
ঠিকানা-	50, জগদহরলাল নেহেরু রোড, পোঃ-লিটল রাসেল স্ট্রীট, কোলাঃ-71		



(৭) অত্রস্বত্বের নিজ দখলীয় জমি

দাগ নং	জমির প্রেনী	মন্তব্য	দাগের মোট পরিমাণ(এ)	দাগের মধ্যে অত্রস্বত্বের অংশ	দাগের মধ্যে অত্রস্বত্বের জমির অংশের পরিমাণ
					একর হেক্টর
৫৪২	শালি		০.৫৮	০.১০৮৪	০.০৭
মোট দাগের সংখ্যা- এক মাত্র					০.০৭

Certified to be a true copy

Authorised U/S 16 of the Indian Evidence Act, 1872

০৪/১৫/১৭



Fees Received : Application Fee : Rs. 10, Authentication Fee : Rs. 10 x 1, Total fee : Rs. 20 ,Copy No.:6864

জেলা- উত্তর ২৪ পরগণা

খতিয়ান নং- ১১৯৮

[১৫০৭০১৮]

মৌজা- মহিষবাথান


জে.এল.নং- ১৮

থানা- রাজারহাট

(১) রাজস্ব- ০.০০ টাকা

(২) জমির পরিমাণ (এ)- ০.২১

(৩) মোট দাপের সংখ্যা- ২

	(৪) অত্রঘরের দখলকারের বিবরণ	(৫) স্থর	(৬) মন্তব্য
নাম-	দিব্য ঝিনু মিন কা	রায়ত	
স্থানীয়-	নকুল		
ঠিকানা-	২০ ম্যাকডুলা গার্ডেন কপি-১৯		

(৭) অত্রঘরের নিম্ন দখলী জমি

দাপ নং	জমির প্রকার	মন্তব্য	দাপের মোট পরিমাণ (এ)	দাপের মধ্যে অত্রঘরের অংশ	দাপের মধ্যে অত্রঘরের জমির অংশের পরিমাণ	
					একর	শেয়ার
৪৯১	বিপ/পুকুর	⊙	০.৩৫	০.২৬৬০	০.০৯	
৫৪৮	খাদি		০.৪১	০.২৮১৭	০.১২	
মোট দাপের সংখ্যা-		দুই মাত্র			০.২১	

Certified to be a

Authorized Officer of the Government of West Bengal



Fees Received : Application Fee : Rs. ১০, Authentication Fee : Rs. ১০ x ১, Total fee : Rs. ২০, Copy No. ১৮৯২৭

110 ← → 170



জেলা- উত্তর ২৪ পরগণা খতিয়ান নং- ১২১৮ [১৫০৭০১৮]
 মৌজা- মহিষবাথান জে.এল.নং- ১৮ থানা- রাজারহাট

(১) রাজস্ব- ০.০০ টাকা

(২) জমির পরিমাণ(এ)- ০.২৩

(৩) মোট দাগের সংখ্যা- ২

	(৪) অত্রস্বত্বের দখলকারের বিবরণ	(৫) স্বত্ব	(৬) মন্তব্য
নাম-	এগজল্ট স্নাজা	স্বত্ব	
ঠিকানা-	গ্রাঃ লিঃ 50, জে.এন রোড কলি-71		

(৭) অত্রস্বত্বের নিজ দখলীয় জমি

দাগ নং	জমির প্রকৃতি	মন্তব্য	দাগের মোট পরিমাণ(এ)	দাগের মধ্যে অত্রস্বত্বের অংশ	দাগের মধ্যে অত্রস্বত্বের জমির অংশের পরিমাণ	
					একর	হেক্টর
৪১১	বিল/পুকুর		০.৩৫	০.৩৩০০	০.১১	
৪৪৬	শালি		০.৫৮	০.১৯৯১	০.১২	
মোট দাগের সংখ্যা- দুই মাত্র					০.২৩	

Certified to be a true copy


Authorized U/S 76 of the Indian Evidence Act, 1872



Fees Received : Application Fee : Rs. 10, Authentication Fee : Rs. 10 x 1, Total fee : Rs. 20 ,Copy No.:6201

জেলা- উত্তর ২৪ পরগণা খতিয়ান নং- ১৭৭৯ [১৫০৭০১৮]
 মৌজা- মহিষবাধান জে.এল.নং- ১৮ খানা- রাজারঘাট

(১) রাজস্ব- ০.০০ টাকা
 (২) জমির পরিমাণ(এ)- ০.০৮ (৩) মোট দাগের সংখ্যা- ২

	(৪) অত্রস্বত্বের দখলকারের বিবরণ	(৫) স্বত্ব	(৬) মন্তব্য
নাম-	আইডিয়াল রাইস প্রোজেক্টস	স্বত্ব	
ঠিকানা-	প্রাঃ লিঃ 50, জহরলাল নেহেরু রোড, কোল-71		

(৭) অত্রস্বত্বের নিজ দখলীয় জমি

দাগ নং	জমির প্রেনী	মন্তব্য	দাগের মোট পরিমাণ(এ)	দাগের মধ্যে অত্রস্বত্বের অংশ	দাগের মধ্যে অত্রস্বত্বের জমির অংশের পরিমাণ	একর	হেক্টর
৪৯৯	বিল/পুকুর		০.৩৫	০.১১৪৪	০.০৪		
৫৪৫	শালি		০.৫০	০.০৮০১	০.০৪		
মোট দাগের সংখ্যা- দুই মাত্র						০.০৮	

ml ৪৪৭৮/০৮

Certified to be a true copy
 Authorised U/S 78 of the Indian Evidence Act. 1872



7b


(172)

জেলা- উত্তর ২৪ পরগণা খতিয়ান নং- ১৭৬০ [১৫০৭০১৮]
 মৌজা- মহিষবাথান জে.এল.নং- ১৮ খানা- রাজারহাট

(১) রাজস্ব- ০.০০ টাকা

(২) জমির পরিমাণ(এ)- ০.০৬

(৩) মোট দাগের সংখ্যা- ২

	(৪) অত্রস্বত্বের দখলকারের বিবরণ	(৫) স্বয়ং	(৬) মন্তব্য
নাম-	শ্রীশক্তিউ নিবাস গ্রা: পি:	রায়ত	
পিতা-			
ঠিকানা-	222,এ.জে.সি. বোস রোড,কোল-17		

(৭) অত্রস্বত্বের নিজ দখলীয়ে জমি

দাগ নং	জমির শ্রেণী	মন্তব্য	দাগের মোট পরিমাণ(এ)	দাগের মধ্যে অত্রস্বত্বের অংশ	দাগের মধ্যে অত্রস্বত্বের জমির অংশের পরিমাণ	
					একর	হেক্টর
৪৯১	বিল/পুকুর		০.৩৫	০.০৩৩৩	০.০৩	
৪৪৫	শালি		০.৫০	০.০৫৮৪	০.০৩	
mi ৪৪১৬/৪৯						
মোট দাগের সংখ্যা- দুই মাত্র						০.০৬

Certified to be a true copy

Authorised Under the Indian Evidence Act, 1930



Fees Received : Application Fee : Rs. 10, Authentication Fee : Rs. 10 x 1, Total fee : Rs. 20 ,Copy No.:6868


117A, 118A, B, C, 119A → 174

জেলা- উত্তর ২৪ পরগণা খতিয়ান নং- ১৪১৬ [১৫০৭০১৮]
 মৌজা- মহিষবাথান জে.এল.নং- ১৮ থানা- রাজসরহাট

(১) রাজস্ব- ০.০০ টাকা

(৩) মোট দাগের সংখ্যা- ৬

(২) জমির পরিমাণ(এ)- ০.১০


	(৪) অগ্রস্বরের দখলকারের বিবরণ	(৫) স্বর	(৬) মন্তব্য
নাম-	আইডিয়াল আবাসন প্রা:লি:	রায়ত	
ঠিকানা-	কলি-71		

(৭) অগ্রস্বরের নিজ দখলীয় জমি

দাগ নং	জমির শ্রেণী	মন্তব্য	দাগের মোট পরিমাণ(এ)	দাগের মধ্যে অগ্রস্বরের অংশ	দাগের মধ্যে অগ্রস্বরের জমির অংশের পরিমাণ	
					একর	হেক্টর
৫৪৫	শালি	ml ৪৪৭১/৩৭	০.৫০	০.০০৬০	০.০০	
৫৪৯	ডোবা		০.১১	০.০২৭৩	০.০০	
৫৫০	শালি		০.০৪	০.২৫০০	০.০১	
৫৫১	শালি		০.১১	০.২৫০০	০.০৩	
৫৫২	শালি		০.২২	০.০৬৮১	০.০২	
৫৬১	শালি		০.৬১	০.০৭০৭	০.০৪	
মোট দাগের সংখ্যা- ছয় মাত্র					০.১	

Certified to be a true copy

Authorised J.S. 28 of the Evidence Act, 1908



Fees Received : Application Fee : Rs. 10, Authentication Fee : Rs. 10 x 1, Total fee : Rs. 20 , Copy No.:6865

117 B, 118 DEF
119 B

(175)

জেলা- উত্তর ২৪ পরগণা খতিয়ান নং- ১৪১৭

[১৫০৭০১৮]

মৌজা- মহিষবাথান


জে.এল.নং- ১৮

খানা- রাজারহাট

(১) রাজস্ব- ০.০০ টাকা

(২) জমির পরিমাণ(এ)- ০.০৯

(৩) মোট দাগের সংখ্যা- ৬

	(৪) অত্রস্বত্বের দখলকারের বিবরণ	(৫) ষড়	(৬) মতন
নাম-	অইডিয়াল গ্রেস ইনডাকন	রায়ত	
ঠিকানা-	কলি-71		

(৭) অত্রস্বত্বের নিজ দখলীয় জমি

দাগ নং	জমির শ্রেণী	মতন	দাগের মোট পরিমাণ(এ)	দাগের মধ্যে অত্রস্বত্বের অংশ	দাগের মধ্যে অত্রস্বত্বের জমির অংশের পরিমাণ
					একর হেক্টর
৫৪৫	শালি	০০৪৭/০৭	০.৫০	০.০০৬০	০.০০
৫৪৯	ভোলা		০.১১	০.০২৭০	০.০১
৫৫০	শালি		০.০৪	০.২৫০০	০.০১
৫৫১	শালি		০.১১	০.২৫০০	০.০২
	শালি		০.২২	০.০৬৮১	০.০১
৫৬১	শালি		০.৬১	০.০৭০৭	০.০৪
মোট দাগের সংখ্যা- ছয় মাত্র					০.০৯



Fees Received : Application Fee : Rs. 10, Authentication Fee : Rs. 10 x 1, Total fee : Rs. 20 , Copy No.:6862

(176)

জলা- উত্তর ২৪ পরগণা খতিয়ান নং- ১৭৬৪ [১৫০৭০১৮]
 মৌজা- মহিষবাথান জে.এল.নং- ১৮ খানা- রাজারহাট



(১) রাজস্ব- ০.০০ টাকা


(২) জমির পরিমাণ(এ)- ০.০৬

(৩) মোট দাগের সংখ্যা- ২

	(৪) অত্রস্থলের দখলকারের বিবরণ	(৫) স্বর	(৬) মন্তব্য
নাম-	গ্রীনভিউ আবাস প্রাঃ িঃ	রাজত	
পিতা-			
ঠিকানা-	222,এ.জি.সি. বোস রোড, বেনিয়া পুকুর, কোলকাতা -700017.		

(৭) অত্রস্থলের নিজ দখলীয় জমি

দাগ নং	জমির শ্রেণী	মন্তব্য	দাগের মোট পরিমাণ(এ)	দাগের মধ্যে অত্রস্থলের অংশ	দাগের মধ্যে অত্রস্থলের জমির অংশের পরিমাণ	
					একর	হেক্টর
৫৪৮	শালি		০.৪১	০.০৭৮০	০.০৩	
৫৪৯	ডোবা		০.১১	০.২১১১	০.০৩	
মোট দাগের সংখ্যা- দুই মাত্র					০.০৬	



Certified to be a true copy

Authorised U/S 76 of the Indian
Evidence Act. 1872



75, 85, 86 → 177

জেলা- উত্তর ২৪ পরগণা

খতিয়ান নং- ১৭৫২

[১৫০৭০১৮]

মৌজা- মহিষবালা

জে.এস.নং- ১৮

খানা- রাজারহাট



(১) রাজস্ব- ০.০০ টাকা

(২) জমির পরিমাণ (এ)- ০.১৭

(৩) মোট দাগের সংখ্যা- ৩

	(৪) অত্রস্বত্বের মালিকদের বিবরণ	(৫) স্বত্ব	(৬) মন্তব্য
নাম-	গ্রীপডিউ সেন্টার্স প্রাইভেট লিমিটেড	স্বত্ব	
পিতা-			
ঠিকানা-	২২২, এ.জে.সি. রোড, কোল-১৭		

(৭) অত্রস্বত্বের নিম্ন দখলীম জমি

দাগ নং	জমির প্রকৃতি	মন্তব্য	দাগের মোট পরিমাণ (এ)	দাগের মধ্যে অত্রস্বত্বের অংশ	দাগের মধ্যে অত্রস্বত্বের জমির অংশের পরিমাণ	
					একর	একর
৫৪৬	শাদি		০.৫৮	০.১১৪০	০.০৭	
৫৪৯	ডোবা		০.১১	০.৪৮১৮	০.০৬	
৫৬১	শাদি		০.৬১	০.০৭০৭	০.০৪	
মোট দাগের সংখ্যা-	তিন মাত্র				০.১৭	



Fees Received : Application Fee : Rs. ১০, Authentication Fee : Rs. ১০ x ১, Total fee : Rs. ২০, Copy No., ১৭৫২৩

জেলা- উত্তর ২৪ পরগণা খতিয়ান নং- ২০৩৯ [১৫০৭০১৮]
 মৌজা- মহিষবাথান জে.এল.নং- ১৮ থানা- রাজারহাট



(১) রাজস্ব- টাকা

(২) জমির পরিমাণ(এ)- ০.০৪

(৩) মোট দাগের সংখ্যা- ১

	(৪) অগ্রস্বত্বের দখলকারের বিবরণ	(৫) স্বত্ব	(৬) মন্তব্য
নাম-	এমপেরর টাওয়ার্স প্রা:লি:	রায়ত	
	দফে		
ঠিকানা-	50, জওহরলাল নেহেরু রোড, পোঃ-লিটিল রাসেল স্ট্রীট, কোলাঃ-71		

(৭) অগ্রস্বত্বের নিজ দখলীয় জমি

দাগ নং	জমির প্রেনী	মন্তব্য	দাগের মোট পরিমাণ(এ)	দাগের মধ্যে অগ্রস্বত্বের অংশ	দাগের মধ্যে অগ্রস্বত্বের জমির অংশের পরিমাণ	একর	হেক্টর
৫৪৬	শালি		০.৫৮	০.০৭৪৭	০.০৪		
মোট দাগের সংখ্যা- এক মাত্র						০.০৪	

Certified to be a true copy

Authorised U/S 70 of the Indian Evidence Act, 1872




Fees Received : Application Fee : Rs. 10, Authentication Fee : Rs. 10 x 1, Total fee : Rs. 20 ,Copy No.:6202

জেলা- উত্তর ২৪ পরগণা খতিয়ান নং- ২০১৫ [১৫০৭০১৮]
 মৌজা- মহিষবাধান জে.এল.নং- ১৮ খানা- রাজারহাট

(১) রাজস্ব- টাকা

(২) জমির পরিমাণ(এ)- ০.০২

(৩) মোট দাগের সংখ্যা- ১

	(৪) অত্রস্বত্বের দখলকারের বিবরণ	(৫) স্বত্ব	(৬) মন্তব্য
নাম-	এমপারার টাওয়ারস প্রা লি	স্বত্ব	
ঠিকানা-	পক্ষে অখরাইজড সিগনেটরী 50 জওহরলাল নেহেরু রোড কোল - 71		

(৭) অত্রস্বত্বের নিজ দখলীয় জমি

দাগ নং	জমির শ্রেণী	মন্তব্য	দাগের মোট পরিমাণ(এ)	দাগের মধ্যে অত্রস্বত্বের অংশ	দাগের মধ্যে অত্রস্বত্বের জমির অংশের পরিমাণ
					একর হেক্টর
৫৪৬	শালি		০.৫৮	০.০৪৩১	০.০২
মোট দাগের সংখ্যা- এক মাত্র					০.০২

Certified to be a true copy

Authorized U/S 76 of the Indian Evidence Act, 1872



179

জেলা- উত্তর ১৪ পরগণা

খতিয়ান নং- ২০০৭

[১৫০৭০১৮]

মৌজা- মহিষবাথান

জে.এল.নং- ১৮

খানা- রাজারঘাট


(১) রাজস্ব- টাকা

(২) জমির পরিমাণ (এ)-

০.০৪

(৩) মোট দাগের সংখ্যা-

১

	(৪) অগ্রস্বরের দখলকারের বিবরণ	(৫) স্বর	(৬) মন্তব্য
নাম-	এক্সজাট প্রসারটিস ডেভেলপার্স প্রাঃলি:	রামজ	
ঠিকানা-	৫০, জওহরলাল নেহেরু রোড, পোঃ-নিউলি রাসেল ট্রাষ্ট, কোলকাতা-৭১		

(৭) অগ্রস্বরের নিজ দখলীয় জমি

দাগ নং	জমির শ্রেণী	মন্তব্য	দাগের মোট পরিমাণ (এ)	দাগের মধ্যে অগ্রস্বরের অংশ	দাগের মধ্যে অগ্রস্বরের জমির অংশের পরিমাণ	
					একর	ডেস্টর
৫৬২	বালু		০.২৭	০.১২২২	০.০৪	
		খলার-১, ঘর-৩				
মোট দাগের সংখ্যা-	এক মাত্র				০.০৪	

Certified to be a true copy

Authorised U/S 16 of the Indian Evidence Act, 1872



Fees Received : Application Fee : Rs. ১০, Authentication Fee : Rs. ১০ x ১, Total fee : Rs. ২০, Copy No.:১৫১৫২

জেলা- উত্তর ২৪ পরগণা

খতিয়ান নং- ২০০৬

[১৫০৭০১৮]

মৌজা- মহিবাবাখান


জে.এপ.নং- ১৮

খানা- রাজারহাট

(১) রাজস্ব- টাকা

(২) জমির পরিমাণ (১)- ০.০৩

(৩) মোট দাগের সংখ্যা- ১

	(৪) অত্রস্বত্বের দখলকারের বিবরণ	(৫) স্বত্ব	(৬) মন্তব্য
নাম-	এক্সজেন্ট টাওয়ার্স প্রা.লি;	স্বত্ব	
ঠিকানা-	৫০, অওহরলাল নেহেরু রোড, পোঃ-লিটিল রাসেল স্ট্রীট, কোলাঃ-৭১		

(৭) অত্রস্বত্বের নিজ দখলী জমি

দাগ নং	জমির প্রকৃতি	মন্তব্য	দাগের মোট পরিমাণ (১)	দাগের মধ্যে অত্রস্বত্বের অংশ	দাগের মধ্যে অত্রস্বত্বের জমির অংশের পরিমাণ	
					একর	শেঁকর
৫৬২	বাড়		০.২৭	০.১২২২	০.০৩	
		দাগল-১, ঘর-০				
মোট দাগের সংখ্যা-	এক মাত্র				০.০৩	



Fees Received : Application Fee : Rs. ১০, Authentication Fee : Rs. ১০ x ১, Total fee : Rs. ২০ ,Copy No.১৫১৫১

181(a)
182(b)



জেলা- উত্তর ২৪ পরগণা খতিয়ান নং- ২০৩৭ [১৫০৭০১৮]
মৌজা- মহিববাখান জে.এল.নং- ১৮ খানা- রাজারহাট

(১) রাজস্ব- টাকা

(২) জমির পরিমাণ(এ)- ০.০৫

(৩) মোট দাগের সংখ্যা- ১

	(৪) অত্রস্বত্বের দখলকারের বিবরণ	(৫) স্বর	(৬) মন্তব্য
নাম-	একজাট টাওয়ার্ড প্রা:লি:	স্বায়ত	
	গড়ে		
ঠিকানা-	50, জওহরলাল নেহেরু রোড, পোঃ-লিটল রাসেল স্ট্রিট, কোলঃ-71		

(৭) অত্রস্বত্বের নিজ দখলীয় জমি

দাগ নং	জমির প্রেনী	মন্তব্য	দাগের মোট পরিমাণ(এ)	দাগের মধ্যে অত্রস্বত্বের অংশ	দাগের মধ্যে অত্রস্বত্বের জমির অংশের পরিমাণ
					একর হেক্টর
৫৫৪	শালি		০.১৮	০.৩১৬৪	০.০৫
MT Case No-382/2008					
মোট দাগের সংখ্যা- এক মাত্র					০.০৫

Certified to be a true copy

Authorised U/S 76 of the Indian
Evidence Act, 1872



Fees Received : Application Fee : Rs. 10, Authentication Fee : Rs. 10 x 1, Total fee : Rs. 20 ,Copy No.:6203

181(৯)
182(৭)



জেলা- উত্তর ২৪ পরগণা খতিয়ান নং- ২০৩৬ [১৫০৭০১৮]
মৌজা- মহিষবাথান জে.এল.নং- ১৮ থানা- রাজারহাট

(১) রাজস্ব- টাকা
(২) জমির পরিমান(এ) - ০.০৬ (৩) মোট দাগের সংখ্যা- ১

	(৪) অত্রস্বত্বের দখলকারের বিবরণ	(৫) স্বত্ব	(৬) মতব্য
নাম-	এক্সজাট প্রপারটি ডেভেলপার্স প্রা:লি:	স্বত্ব	
	পক্ষে		
ঠিকানা-	50, জওহরলাল নেহেরু রোড, পোঃ-লিটিল রাসেল স্ট্রীট, কোলাঃ-71		

(৭) অত্রস্বত্বের নিজ দখলীয় জমি

দাগ নং	জমির শ্রেণী	মতব্য	দাগের মোট পরিমান(এ)	দাগের মধ্যে অত্রস্বত্বের অংশ	দাগের মধ্যে অত্রস্বত্বের জমির অংশের পরিমান	
					একর	হেক্টর
৫৫৪	শালি		০.১৮	০.০১৬৩	০.০৬	
MT Case No-১৫৫/২০১৫						
মোট দাগের সংখ্যা- এক মাত্র						০.০৬

Certified to be a true copy

Authorised U/S 70 of the Indian
Evidence Act 1872



Fees Received : Application Fee : Rs. 10, Authentication Fee : Rs. 10 x 1, Total fee : Rs. 20 ,Copy No.:6204

জগী- উত্তর ২৪ পরগণা খতিয়ান নং- ১২৫১

[১৫০৭০১৮]



184

মৌজা- মহিষবাঘান জে.এল.নং- ১৮

খানা- রাজারহাট

(১) রাজস্ব- ০.০০ টাকা

(২) জমির পরিমাণ(এ)- ০.২৪

(৩) মোট দাগের সংখ্যা- ৪

	(৪) অত্রস্বত্বের দখলকারের বিবরণ	(৫) স্বত্ব	(৬) মন্তব্য
নাম-	আইডিয়াল এওয়ার	স্বত্ব	
প্ৰাঃ পিঃ			
ঠিকানা-	নিজ		

(৭) অত্রস্বত্বের নিজ দখলীয় জমি

দাগ নং	জমির শ্রেণী	মন্তব্য	দাগের মোট পরিমাণ(এ)	দাগের মধ্যে অত্রস্বত্বের অংশ	দাগের মধ্যে অত্রস্বত্বের জমির অংশের পরিমাণ	
					একর	হেক্টর
৪৯০	শালি		৭.৩০	০.০১৬২	০.১১	
৪৪৫	শালি		০.৫০	০.১০২০	০.০৭	
		ml ৪৪৭১/০৬ ml ৪৪৭১/০৭				
৪৪৮	শালি		০.৪১	৫	৫	০.০৩
৪৫৫	শালি/বিল	৪(৪)এ ধারা প্রযোজ্য	০.৬৭	০.০৪৮৮	০.০৩	
		আগত খং নং - ১৪০				
		রে: ক: মূলে				

মোট দাগের সংখ্যা- চার মাত্র



Fees Received : Application Fee : Rs. 10, Authentication Fee : Rs. 10 x 1, Total fee : Rs. 20 ,Copy No.:7821

ক্রমা- উত্তর ২৪ পরগণা খতিয়ান নং- ২০৪১

[১৫০৭০১৮]



185

সীজা- মহিবাবাদান জে.এল.নং- ১৮

থানা- রাজারহাট

(১) রাজস্ব- টাকা

(২) জমির পরিমাণ(এ)- ০.১৪

(৩) মোট দাগের সংখ্যা- ২

	(৪) অত্রস্বত্বের দখলকারের বিবরণ	(৫) বছর	(৬) মন্তব্য
নাম-	এমপেরর প্রোমোটর্স প্রা:লি:	স্বায়ত্ত	
ঠিকানা-	পড়ে 50, জওহরলাল নেহেরু রোড, পোঃ-লিটিন রাসেল স্ট্রিট, কোলঃ-71		

(৭) অত্রস্বত্বের নিজ দখলীয় জমি

দাগ নং	জমির শ্রেণী	মন্তব্য	দাগের মোট পরিমাণ(এ)	দাগের মধ্যে অত্রস্বত্বের অংশ	দাগের মধ্যে অত্রস্বত্বের জমির অংশের পরিমাণ	
					একর	হেক্টর
৫৪৫	শালি		০.৫০	০.১৬৬৮	০.০৮	
		ml ৪৪৭১/০৭				
৫৫৫	শালি/বিল	4(4)এ ধারা প্রযোজ্য আগত খং নং - 180 রে: ক: মূলে	০.৬৭	০.০৮৯৫	০.০৬	

মোট দাগের সংখ্যা- দুই মাত্র



Fees Received : Application Fee : Rs. 10, Authentication Fee : Rs. 10 x 1, Total fee : Rs. 20 .Copy No.:7825

186

অপা- উত্তর ১৪ পরগনা খতিয়ান নং- ১১৯৮

[১৫০৭০১৮]



মৌজা- মহিষবাধান জে.এল.নং- ১৮

খালা- রাজারবাড়ি

(১) রাজস্ব- ০.০০ টাকা

(২) জমির পরিমাণ(এ)- ০.২২

(৩) মোট দাগের সংখ্যা- ৩

	(৪) অত্রস্বত্বের মালিকদের বিবরণ	(৫) স্বত্ব	(৬) মন্তব্য
নাম-	দিব্যা হিমত সিন্ধু কা	স্বত্ব	
স্বামী-	নকুল	১৭৭	
ঠিকানা-	২০ ম্যাডেভিনা গার্ডেন্স কলি-১৭		

(৭) অত্রস্বত্বের নিজ মখলীয় জমি

দাগ নং	জমির শ্রেণী	মন্তব্য	দাগের মোট পরিমাণ(এ)	দাগের মধ্যে অত্রস্বত্বের অংশ	দাগের মধ্যে অত্রস্বত্বের জমির অংশের পরিমাণ	
					একর	হেক্টর
৪৯১	বিপ/পুত্র		০.৩৫	০.২৬৬০	০.০৯	
৪৪৮	শাদি		০.৪১	০.২৮১৭	০.১২	
৪৪৯	ডোবা		০.১১	০.১১১১	০.০১	

আগত খং নং - 352/1

রে: ক: মুলে

মোট দাগের সংখ্যা- তিন মাত্র



Fees Received : Application Fee : Rs. 10, Authentication Fee : Rs. 10 x 1, Total fee : Rs. 20 ,Copy No.:7818

জেলা- উত্তর ২৪ পরগণা খতিয়ান নং- ২১১৩

[১৫০৭০১৮]



মৌজা- মহিমবাখাল

জে.এল.নং- ১৮

খানা- রাজারহাট

(১) রাজস্ব- টাকা

(২) জমির পরিমাণ(এ)- ০.০৩

(৩) মোট দাগের সংখ্যা- ১

	(৪) অগ্রস্বত্বের দখলকারের বিবরণ	(৫) স্বত্ব	(৬) মন্তব্য
নাম-	এক্সপ্ট. প্রপারটিস ডেভেলপারস	স্বত্ব	
পিতা-	প্রাঃ পিঃ		
ঠিকানা-	50 জগদ্বারলাল নেহেরু রোড কলকাতা 71		

(৭) অগ্রস্বত্বের নিজ দখলীয় জমি

দাগ নং	জমির শ্রেণী	মন্তব্য	দাগের মোট পরিমাণ(এ)	দাগের মধ্যে অগ্রস্বত্বের অংশ	দাগের মধ্যে অগ্রস্বত্বের জমির অংশের পরিমাণ
					একর হেক্টর
৫৫৪	শালি		০.১৮	০.১৮৩৩	০.০৩

আগত খং নং - 1737

রে: ক: মূলে

মোট দাগের সংখ্যা- এক মাত্র

Certified to be a true copy

Authorised U/S 76 of the Indian Evidence Act, 1973



Fees Received : Application Fee : Rs. 10, Authentication Fee : Rs. 10 x 1, Total fee : Rs. 20 ,Copy No.:8580

শা- উত্তর ২৪ পরগণা খতিয়ান নং- ১৭৮১

[১৫০৭০১৮]



১৪৪-১৪৭
১৭০-১৭১

সৌজা- মহিয়বাখান

জে.এল.নং- ১৮

খানা- রাজারহাট

(১) রাজস্ব- ০.০০ টাকা

(২) জমির পরিমাণ(এ)- ০.২১

(৩) মোট দাগের সংখ্যা- ২

	(৪) অত্রস্বত্বের দখলকারের বিবরণ	(৫) স্বর	(৬) মন্তব্য
নাম-	এক্সপ্ট দেবকন প্রাঃ লিঃ	রায়ত	
পিতা-			
ঠিকানা-	50, অমরলাল মেমোরি রোড, কোল-71		

(৭) অত্রস্বত্বের নিজ দখলী জমি

দাগ নং	জমির প্রেনী	মন্তব্য	দাগের মোট পরিমাণ(এ)	দাগের মধ্যে অত্রস্বত্বের অংশ	দাগের মধ্যে অত্রস্বত্বের জমির অংশের পরিমাণ	
					একর	হেক্টর
৫৪২	শালি		০.৫৮	০.১৯৯৪	০.১০	
৫৫৫	শালি/বিল		০.৬৭	০.১৬০৫	০.১১	
মোট দাগের সংখ্যা- দুই মাত্র						

Certified to be a true copy

Authorized by the Indian Evidence Act 1872

Fees Received : Application Fee : Rs. 10, Authentication Fee : Rs. 10 x 1, Total fee : Rs. 20 , Copy No.:19718

পত্রিকা- উত্তর ২৪ পরগণা খতিয়ান নং- ১৭৮২

[১৫০৭০১৮]



191

মৌজা- মহিষবাধান

জে.এল.নং- ১৮

থানা- রাজারহাট

(১) রাজস্ব- ০.০০ টাকা

(২) জমির পরিমাণ(এ)- ০.১৩

(৩) মোট দাগের সংখ্যা- ২

	(৪) অত্রস্বত্বের দখলকারের বিবরণ	(৫) স্বত্ব	(৬) মন্তব্য
নাম-	এক্সপ্ট রিয়েলকন প্রাঃ লিঃ	স্বত্ব	
পিতা-			
ঠিকানা-	50, জহরলাল নেহেরু রোড, কোল-71		

(৭) অত্রস্বত্বের নিজ দখলীয় জমি

দাগ নং	জমির শ্রেণী	মন্তব্য	দাগের মোট পরিমাণ(এ)	দাগের মধ্যে অত্রস্বত্বের অংশ	দাগের মধ্যে অত্রস্বত্বের জমির অংশের পরিমাণ	
					একর	হেক্টর
৫৪২	শালি		০.৫৮	০.০২৪৪	০.০২	
৫৫৫	শালি/বিল		০.৬৭	০.১৬০৫	০.১১	
মোট দাগের সংখ্যা- দুই মাত্র						

Certified to be a true copy

Authorized Officer of the Indian Evidence Act, 1872

Fees Received : Application Fee : Rs. 10, Authentication Fee : Rs. 10 x 1, Total fee : Rs. 20 , Copy No.:19719